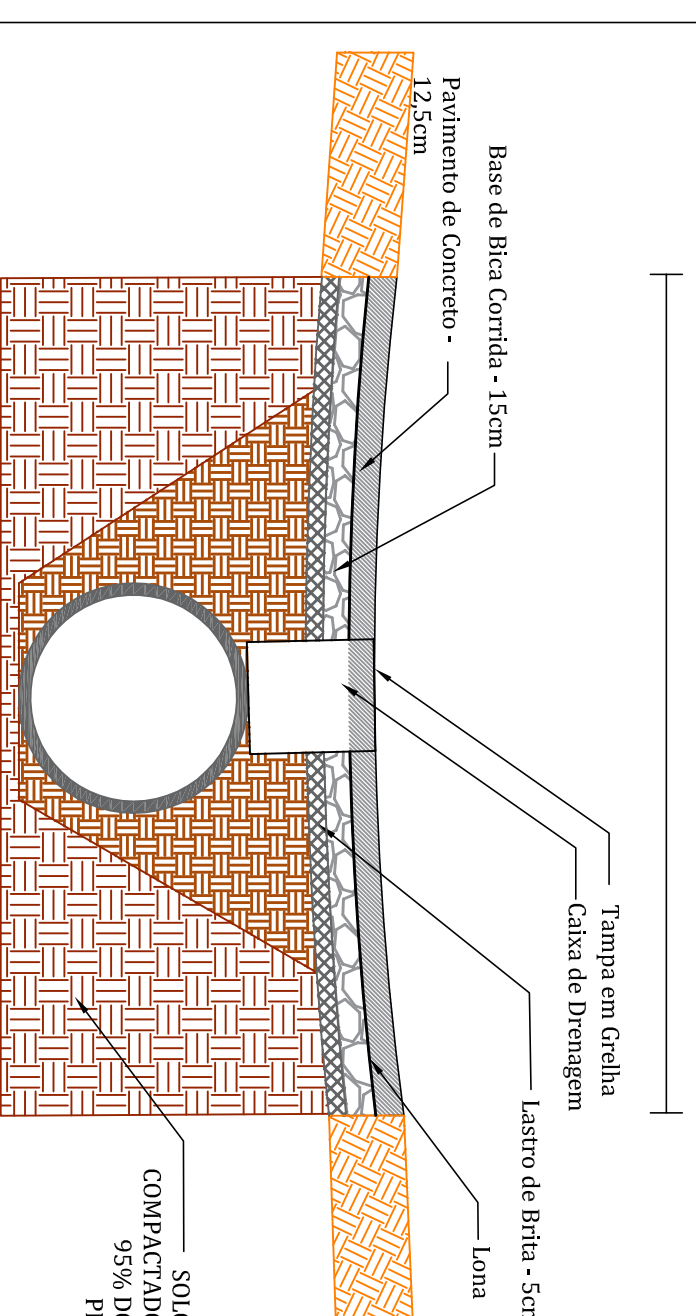


- GUIA SARIETA
- PAVIMENTO EXISTENTE
- PAVIMENTO DE CONCRETO
- PAVIMENTO ASFALTICO

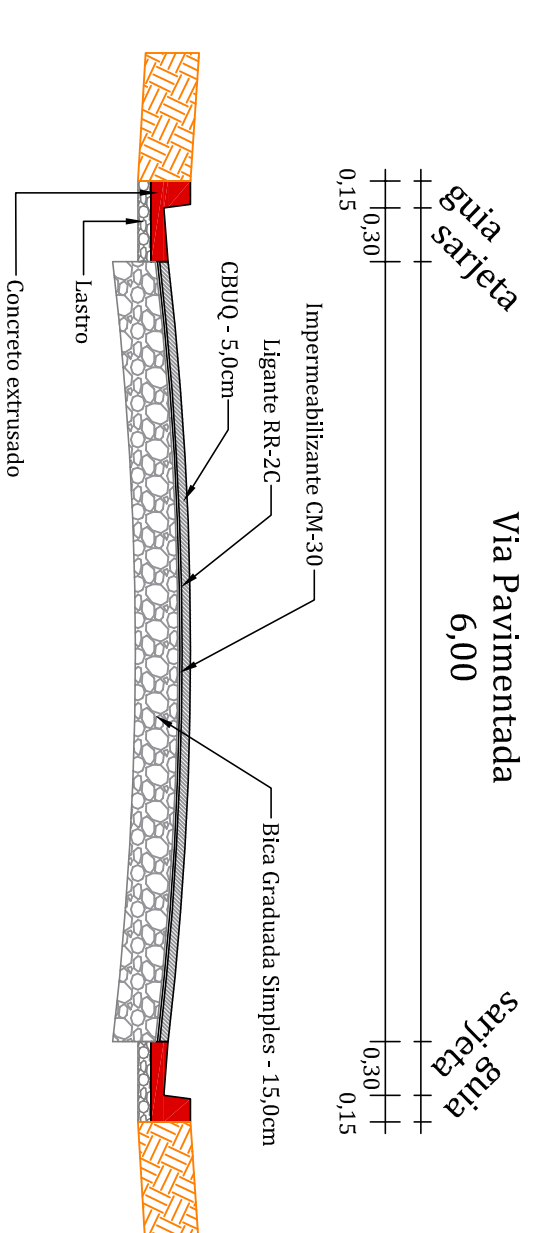
**QUADRO DE ÁREAS - PAVIMENTAÇÃO ROQUE BARBUDO**

LOGRADOURO	COMPRIMENTO MÉDIO	LARGURA	ÁREA
Caminho 1	246,55	3,30	810,31
Caminho 2	278,00	2,90	806,20
Caminho 3	333,31	3,40	1.133,25
Caminho 4	280,11	3,90	1.092,43
Caminho 5	296,01	2,80	828,83
<b>ÁREA DE PAVIMENTAÇÃO</b>			<b>4.671,02 m<sup>2</sup></b>
Caminho 0	80,40	6,00	482,38
<b>ÁREA DE PAVIMENTAÇÃO</b>			<b>482,38 m<sup>2</sup></b>

**Caminho Pavimentado**



**Corte Transversal Esquemático Sem escala**



**Corte Transversal Esquemático Sem escala**

**PROJETO BÁSICO**

Folha **01/03**

**PREFEITURA DE CABREÚVA**  
 SECRETARIA DE MEIO AMBIENTE, OBRAS E SERVIÇOS URBANOS - DIVISÃO DE OBRAS  
 Rua Manoel Deodoro da Fonseca, nº 22 - Centro  
 Tel.: (13) 3333.3333 - Fax: (13) 3333.3333  
 e-mail: sec.obras@cabreuva.sp.gov.br  
 CNPJ/MF: 46.634.432/0001-55

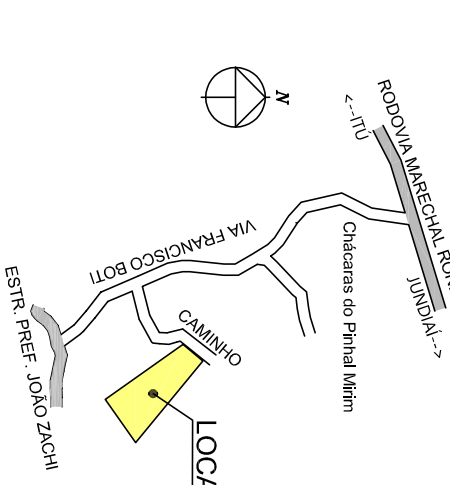
Objeto: EXECUÇÃO DE OBRAS DE INFRAESTRUTURA URBANA E PAVIMENTAÇÃO

Descritivo: Pavimentação do Núcleo Urbano Informal Consolidado denominado "Roque Barbudo", que se encontra em Processo de Regularização Fundiária no estágio de Levantamento Cadastral, com a empresa Gabengenharia contratada pelo governo do estado para a regularização dos núcleos, com apoio do município.

Resp. Técnico: Paulo Segre  
 Desenhista: Isao Victor Kehdy  
 Local: Bairro Cai - CABREÚVA - SP

Escala: 1 : 650  
 CABREÚVA, 20 de Abril de 2022

**SITUAÇÃO SEM ESCALA**



**PAULO SEGRE**  
 Responsável Técnico / Engenheiro Civil  
**ANTONIO CARLOS MANGINI**  
 Projeto Arquitetônico de Urbanismo  
**MAXWELL CAVALCANTE RODRIGUES**  
 Secretário do Meio Ambiente, Obras e Serviços Urbanos