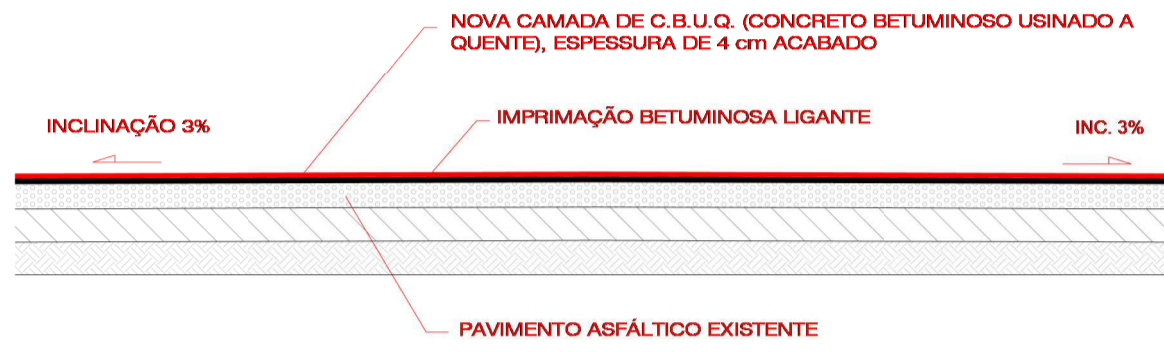
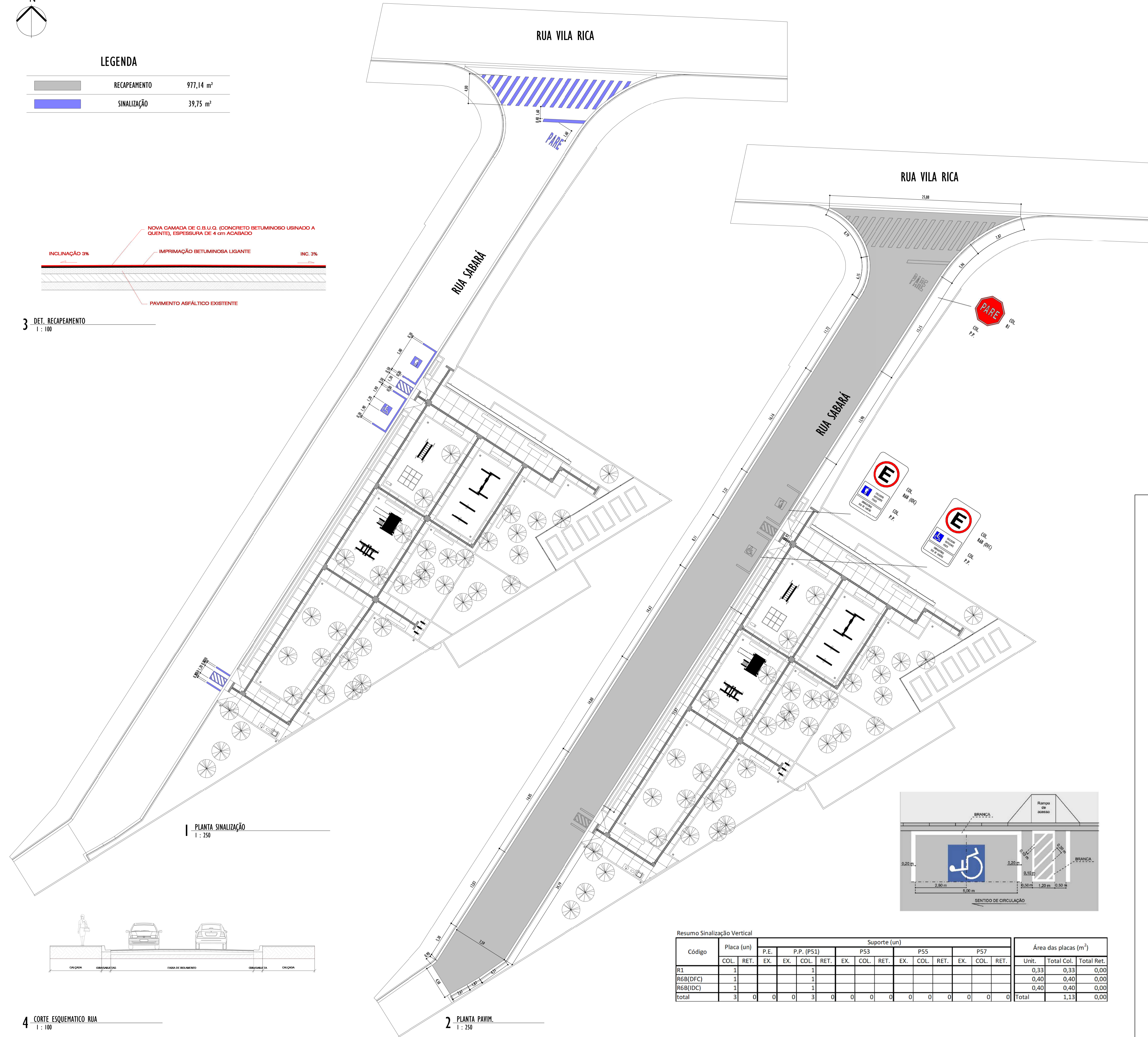


LEGENDA

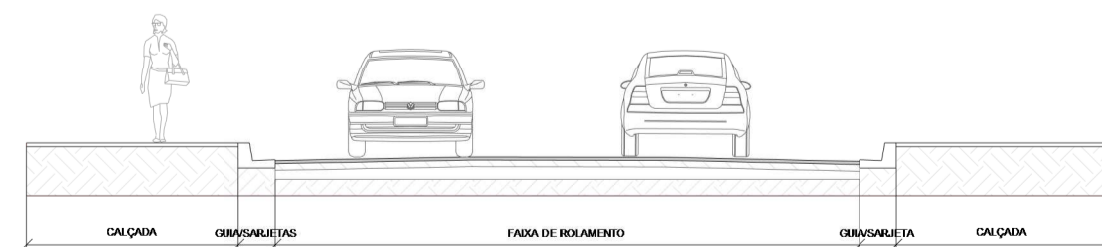
	RECAPEAMENTO	977,14 m ²
	SINALIZAÇÃO	39,75 m ²



3 DET. RECAPEAMENTO
1 : 100



1 PLANTA SINALIZAÇÃO
1 : 250



4 CORTE ESQUEMATICO RUA
1 : 100

2 PLANTA PAVIM.
1 : 250

LEGENDA GRÁFICA - SEM ESCALA

<p>Sinalização Vertical</p>		<p>Sinalização Horizontal</p>	
<p>R6B(DC) L0,50m X 0,80m a = 0,40m</p>		<p>R6B(DFC) L0,50m X 0,80m a = 0,40m</p>	
<p>Legenda de Solo Simbolo Deficiente a = 2,11m²</p>		<p>Legenda de Solo Simbolo Idoso a = 2,11m²</p>	
<p>Abreviações COL. - Colocar P.P. - Pista Prioritária de Aço Galvanizado diâmetro 217" x 3,6m x 1,35m D.As. - Linha Dupla asfeto</p>			

Resumo Sinalização Horizontal

Tipo	Cor	COL. (m ²)	RET. (m ²)	
			Frio	Quente
Hot Spray (Aspersão)	Branca Amarela			
Extrudado	Branca Amarela			
Tinta a frio	Branca Amarela	47,54 3,00		
Simbolos (tinta a frio)		Azul	2,11	
		Azul	2,11	
		Branca Vermelha		

REVITALIZAÇÃO DE PRAÇA NO BAIRRO SANTO ANTÔNIO

FOLHA 2/6

PROJETO DE RECAPEAMENTO ASFÁLTICO E SINALIZAÇÃO VIÁRIA

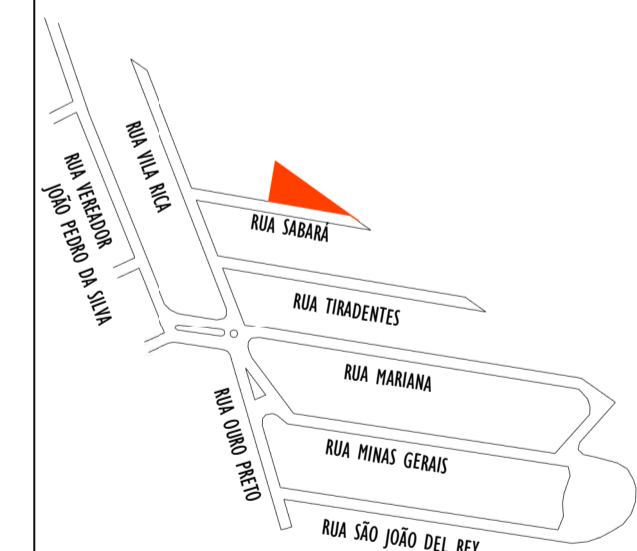
LOCAL: CABREÚVA - SP

ENDEREÇO: BAIRRO SANTO ANTÔNIO, RUA SABARÁ

PROPRIETÁRIOS: PREFEITURA MUNICIPAL DE CABREÚVA

SITUAÇÃO SEM ESCALA:

PARQUE SANTO ANTÔNIO



COORDENADAS:
-23.25658730355724, -47.056983615209745

PROPRIETÁRIA
PREFEITURA MUNICIPAL DE CABREÚVA
RESPONSÁVEL:
ENGENHEIRO CIVIL - CREA -

RESPONSÁVEL TÉCNICO
ALESSANDRO DA SILVA SILVEIRO
ENGENHEIRO CIVIL - CREA - S06199-947-4 - SP
NOVELLI ENGENHARIA LTDA

AUTOR DO PROJETO
THALES MARIN
ARQUITETO URBANISTA - CAU - A112043-0

CARIMBOS:

Resumo Sinalização Vertical

Código	Placa (un)		Suporte (un)												Área das placas (m ²)			
	COL.	RET.	P.E.	P.P. (PS1)		P53		P55		P57		Unid.	Total Col.	Total Ret.				
R1	1			EX.	COL.	RET.	EX.	COL.	RET.	EX.	COL.	RET.	EX.	COL.	RET.	0,33	0,33	0,00
R6B(DFC)	1															0,40	0,40	0,00
R6B(IDC)	1															0,40	0,40	0,00
total	3	0	0	0	0	3	0	0	0	0	0	0	0	0	0	Total	1,13	0,00