01 Planta de Pavimentação
Escala 1:300

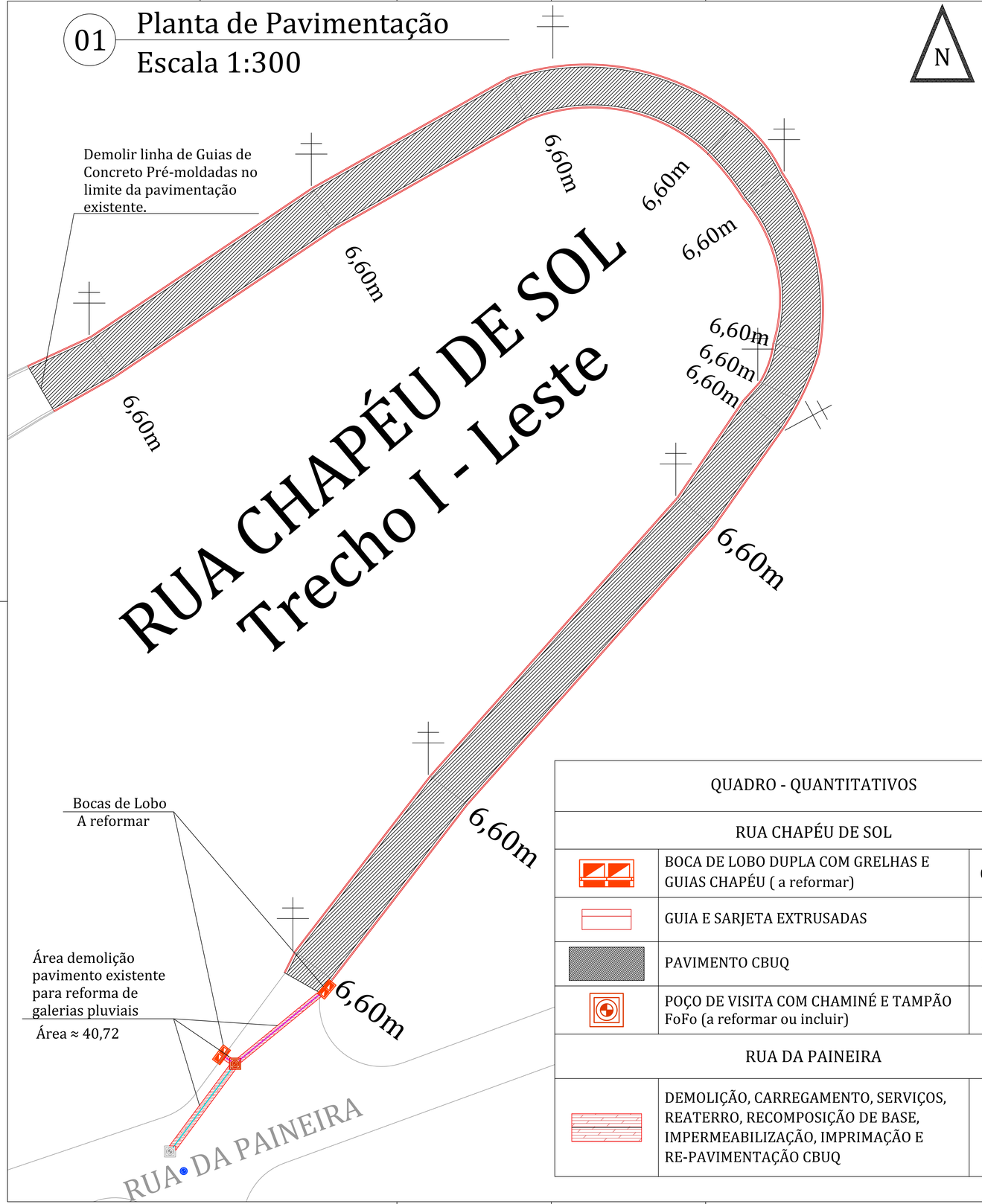

QUADRO - QUANTITATIVOS		
RUA CHAPÉU DE SOL		
	BOCA DE LOBO DUPLA COM GRELHAS E GUIAS CHAPÉU (a reformar)	02 Unidades
	GUIA E SARJETA EXTRUSADAS	527,50 ml
	PAVIMENTO CBUQ	1561,19 m2
	POÇO DE VISITA COM CHAMINÉ E TAMPÃO FoFo (a reformar ou incluir)	01 Unidade
RUA DA PAINEIRA		
	DEMOLIÇÃO, CARREGAMENTO, SERVIÇOS, REATERRO, RECOMPOSIÇÃO DE BASE, IMPERMEABILIZAÇÃO, IMPRIMAÇÃO E RE-PAVIMENTAÇÃO CBUQ	28,33 m2

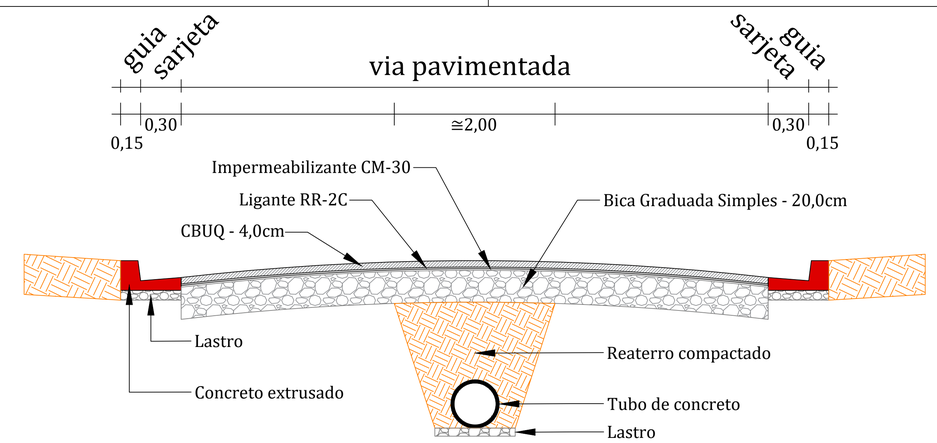

02 Corte Transversal Esquemático
Sem escala



NORMA 9050:2020 - ITEM 6.3.4.1 - Desníveis de qualquer natureza deven ser evitados em rotas acessíveis. Eventuais desníveis no piso de até 5 mm dispensam tratamento especial. Desníveis superiores a 5 mm até 20 mm devem possuir inclinação máxima de 1:2 (50%), conforme a Figura 68 (acima). Desníveis superiores a 20 mm, quando inevitáveis, devem ser considerados como degraus, conforme item 6.7.

03 Detalhe Desníveis Guia Acessibilidade
Sem escala

NOTAS

I - PROPOSTA DE PROJETO E DOCUMENTAÇÃO ELABORADOS PARA ATENDIMENTO ÀS CLAUSULAS E PRAZOS CONVENIAIS, IMPRECATIVOS DE LEVANTAMENTO CADASTRAL E ESTUDO GEOTÉCNICO E ELABORAÇÃO DE RELATÓRIO DE SONDAGEM, E DE PROJETOS EXECUTIVOS REQUERIDOS NÃO CONTEMPLADOS.

II - INDICA-SE EFETUAR O ACOMPANHAMENTO COTIDIANO, OS CONTROLES TECNOLÓGICOS E OUTRAS AVALIAÇÕES E DECISÕES POSTERIORES.

III - COMPÕEM OS DOCUMENTOS TÉCNICOS DESTE CONTRATO: AS FOLHAS DE PLANTAS NUMERADAS, O MEMORIAL DESCRITIVO, A PLANILHA ORÇAMENTÁRIA, E ANEXOS.

IIII - SERVIÇOS IDENTIFICADOS NESTES DOCUMENTOS DEVERÃO SER EXECUTADOS INTEGRALMENTE COMO DESCRITOS E DE ACORDO COM AS NORMAS TÉCNICAS E LEGISLAÇÃO VIGENTE.

V - O PRAZO PARA VERIFICAÇÃO DE INCONGRUÊNCIAS, DÚVIDAS, CONTESTAÇÕES É O PRAZO DO PROCESSO LICITATÓRIO. FINDO O QUAL, É DADO COMO DE ACORDO QUE TODOS OS SERVIÇOS CONSTANTES DOS DOCUMENTOS TÉCNICOS, INCLUSIVE OS QUE NÃO ESTEJAM RELACIONADOS NA PLANILHA ORÇAMENTÁRIA, SERÃO EXECUTADOS NO ÂMBITO DA VIGÊNCIA CONTRATUAL E SEM QUE HAJA JUSTIFICATIVA PARA PLEITEAR TERMO ADITIVO CONTRATUAL.

LEMBRETE

I - NA EXECUÇÃO DE GUIA E SARJETAS EXTRUSADAS, EFETUAR O REBAIXAMENTO DE GUIA TÍPICO PARA ENTRADA DE VEÍCULOS PARA OS IMÓVEIS EXISTENTES.

II - NAS ÁREAS INDICAS CORRESPONDENTES A TRAVESSIA DE PEDESTRES, EFETUAR O REBAIXAMENTO NORMATIZADO PARA **ACESSIBILIDADE** (OBSERVAR DETALHE).

III - PARA A EXECUÇÃO DA ONDULAÇÃO TRANSVERSAL (LOMBADA), IMPLANTAR A SINALIZAÇÃO VERTICAL PREVIAMENTE E EXECUTAR SINALIZAÇÃO HORIZONTAL **PROVISÓRIA** IMEDIATAMENTE APÓS A EXECUÇÃO. E COM A CURA DO MATERIAL, EFETUAR A SINALIZAÇÃO HORIZONTAL DEFINITIVA.

Versão	Data	Descritivo	Desenhista / Visto
Ø	08/Set/21	Projeto inicial	GZ

CONTROLE DE REVISÕES

PROJETO BÁSICO
folha 01/03

PREFEITURA DE CABREÚVA
SETOR ESTRATÉGICO PROJETOS CONVÊNIOS
Rua Marechal Manoel Deodoro da Fonseca, n. 22
Tel. 11 - 4528 - 1080 - cep 13.315-000
convenios@cabreuva.sp.gov.br
CPNJ/MF : 46.634.432/0001-55

Objeto EXECUÇÃO DE OBRAS DE INFRAESTRUTURA E PAVIMENTAÇÃO - RUA CHAPÉU DE SOL - TRECHO I (LESTE) - VALE VERDE - CABREÚVA - SP

Descritivo PROJETO DE INFRAESTRUTURA E PAVIMENTAÇÃO - CORTE ESQUEMÁTICO DE PAVIMENTAÇÃO

Local RUA CHAPÉU DE SOL - VALE VERDE - CABREÚVA - SP

Convênio REPASSE RECURSOS DO ORÇAMENTO ESTADUAL

Escala 1 : 300

CABREÚVA , 08 de Setembro de 2021

Localização

ANTONIO CARLOS MANGINI
Prefeito Municipal de Cabreúva

MAXWELL CAVALCANTE RODRIGUES
Secretário Meio Ambiente Obras Serviços Urbanos

RODRIGO DA COSTA
Chefe Projetos Convênios Fiscalização Obras

GUSTAVO A ZANINETTI
Engenheiro Civil - Matrícula 4168
ART : 2802 7230 21