

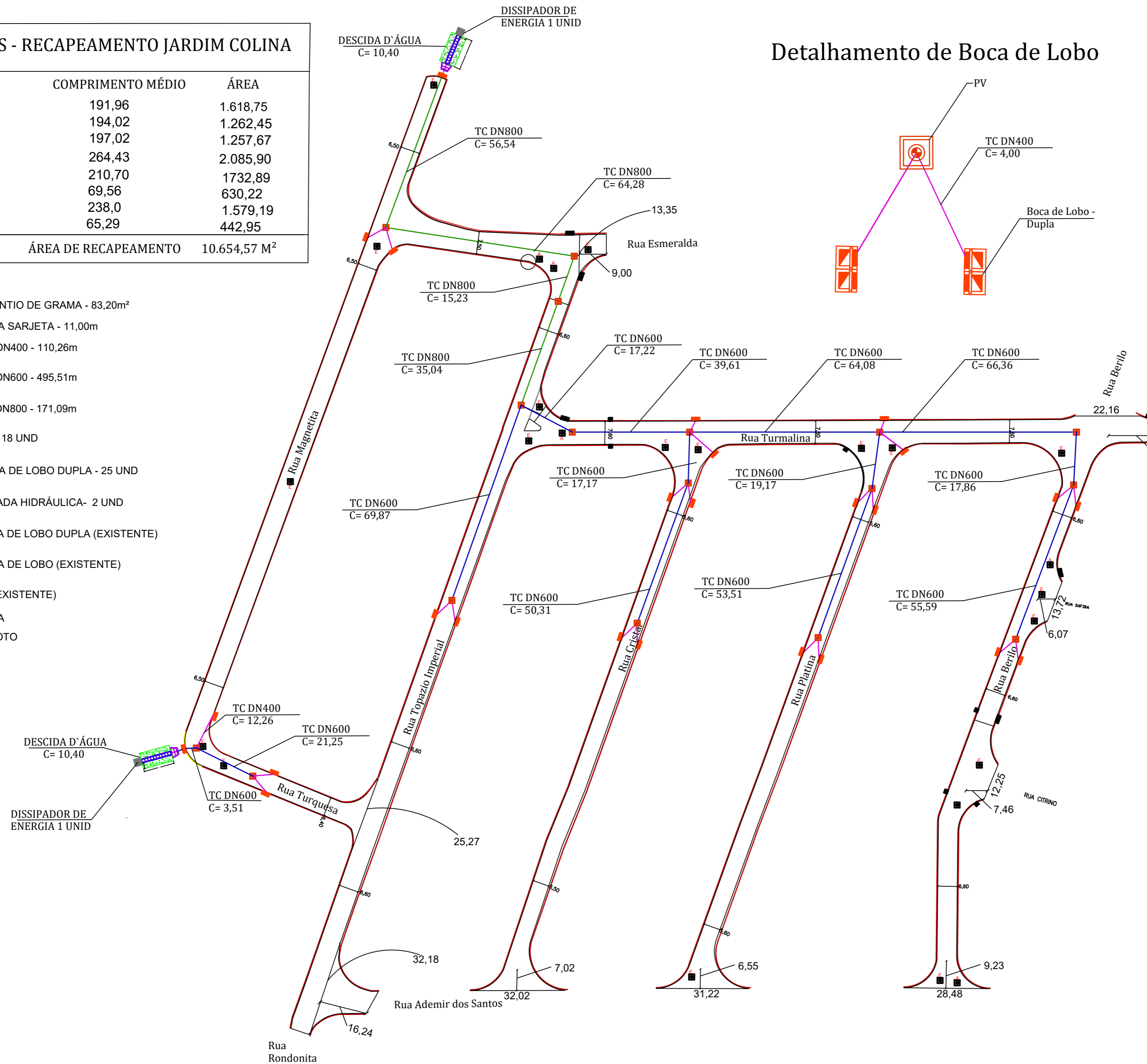


QUADRO DE ÁREAS - RECAPEAMENTO JARDIM COLINA

LOGRADOURO	COMPRIMENTO MÉDIO	ÁREA
Rua Berilo	191,96	1.618,75
Rua Platina	194,02	1.262,45
Rua Cristal	197,02	1.257,67
Rua Topazio Imperial	264,43	2.085,90
Rua Turmalina	210,70	1732,89
Rua Esmeralda	69,56	630,22
Rua Magnetita	238,0	1.579,19
Rua Turquesa	65,29	442,95
ÁREA DE RECAPEAMENTO		10.654,57 M²

-  PLANTIO DE GRAMA - 83,20m²
-  GUIA SARJETA - 11,00m
-  TC DN400 - 110,26m
-  TC DN600 - 495,51m
-  TC DN800 - 171,09m
-  PV - 18 UND
-  BOCA DE LOBO DUPLA - 25 UND
-  ESCADA HIDRÁULICA- 2 UND
-  BOCA DE LOBO DUPLA (EXISTENTE)
-  BOCA DE LOBO (EXISTENTE)
-  PV (EXISTENTE)
- A AGUA
- E ESGOTO



VERSÃO	DATA	DESCRIPTIVO	DESENHISTA/VISTO
CONTROLE DE REVISÕES			

PROJETO DRENAGEM Folha 02/02

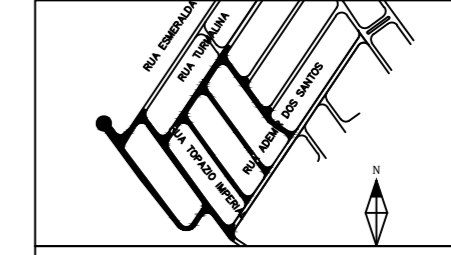


SECRETARIA DE MEIO AMBIENTE, OBRAS E SERVIÇOS URBANOS - DIVISÃO DE OBRAS
 Rua Marechal Deodoro da Fonseca, Nº 22 - Centro
 Tel. 11 - 4528 - 1080 / CEP 13315-000
 sec.obras@cabreuva.sp.gov.br

Objeto: EXECUÇÃO DE OBRAS DE INFRAESTRUTURA URBANA E RECAPEAMENTO

Descritivo: OBRAS DE INFRAESTRUTURA URBANA E RECAPEAMENTO

Local: JARDIM COLINA DA SERRA - CABREÚVA - SP
 Resp. Técnico: Rodrigo da Costa - Engenheiro Civil
 Desenhista: João Victor Kehdy
 Escala: 1 : 650 CABREÚVA, 07 de Janeiro de 2022



ANTONIO CARLOS MANGINI
 Prefeito Municipal de Cabreúva

MAXWELL CAVALCANTE RODRIGUES
 Secretário do Meio Ambiente, Obras e Serviços Urbanos

RODRIGO DA COSTA
 Chefe de Projetos e Viabilização / Engenheiro Civil