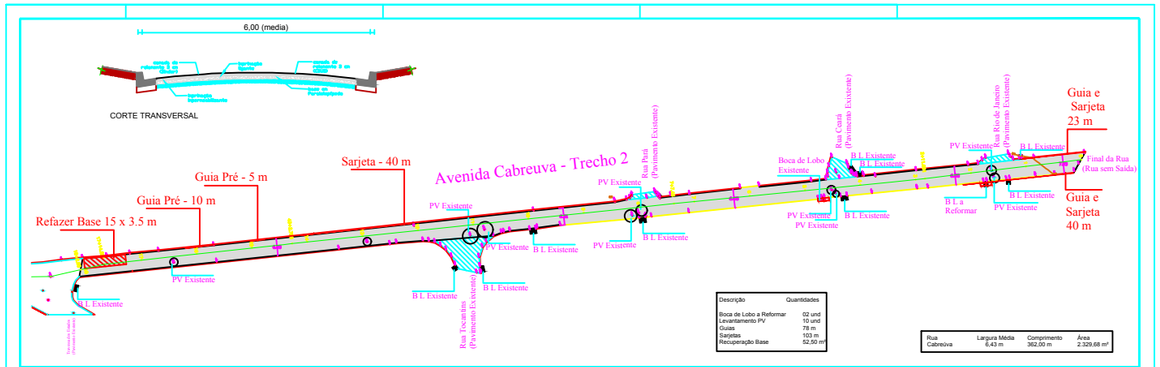

Descrição	Quantidades
Boca de Lobo a Reformar	02 und
Levantamento PV	10 und
Guias	78 m
Sarjetas	103 m
Recuperação Base	52,50 m²

Rua	Largura Média	Comprimento	Área
Cabreúva	6,43 m	362,00 m	2.329,68 m²

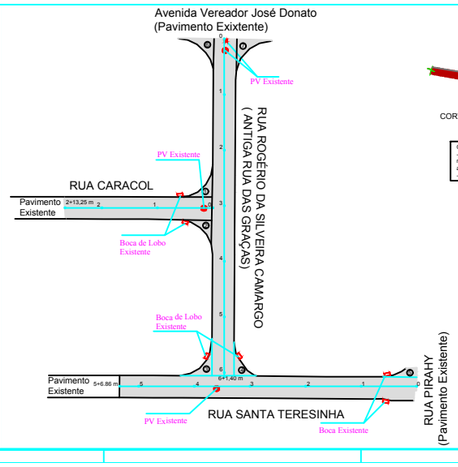

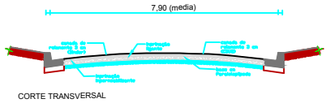

OBSERVAÇÃO:
- As rampas de acessibilidade serão locadas, supridas ou acrescida no projeto de sinlização viária, considerando que serão previsatas as faixas de travessias.
- Consultar a SABESP antes de iniciar as obras.

Embocadura	Área
1- Caracol	30,09 m²
2- Caracol	27,84 m²
3- Rogério S. Camargo	34,56 m²
4- Rogério S. Camargo	28,81 m²
5- Santa Teresinha	21,70 m²
6- Rogério S. Camargo	38,30 m²
7- Rogério S. Camargo	40,61 m²
TOTAL	221,91 m²

Rua	Largura	Comprimento	Área
Rogério S. Camargo	7,90 m	121,40 m	959,06 m²
Caracol	7,90 m	53,25 m	420,68 m²
Santa Teresinha	7,90 m	106,86	844,20 m²
		TOTAL	2.223,94 m²

RESUMO	Área
Ruas	2.223,94 m²
Embocaduras	221,91 m²
TOTAL	2.445,85 m²

Descrição	Unidades
Boca de Lobo a Reformar	08
Levantamento PV	04

PREFEITURA DE CABREUVA

PROJETO	INFRA ESTRUTURA URBANA
LOCAL	Ruas Rogério S. Camargo, Caracol, Sta. Theresinha e Av. Cabreuva
SECRETARIA DE OBRAS	ROSIMEIRE RABELO SANTOS TIMPORIM
PROJETO	Engº Civil MAXWELL CAVALCANTE RODRIGUES
DESENHISTA	BRUNO
ESCALA	1 : 500
DATA	10 de Abril de 2019
PREFEITO	HENRIQUE MARTIN
PRANCHA	1/2

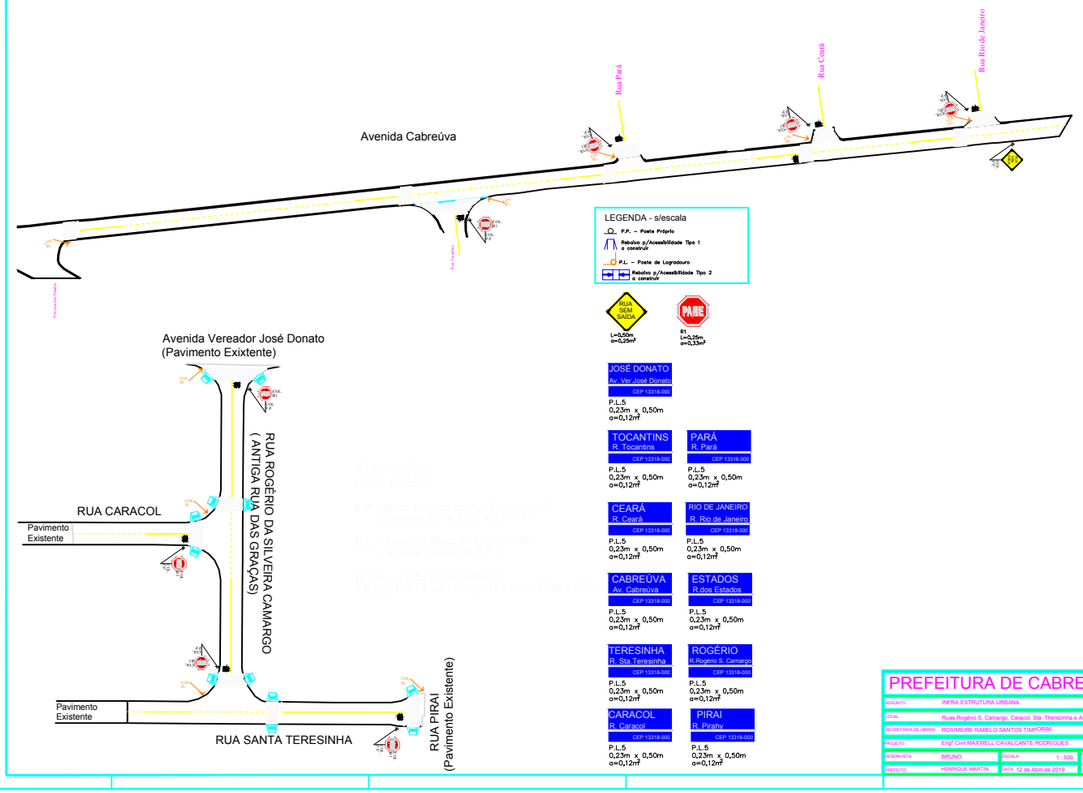

LEGENDA - s/escala

- P.P. - Poste Próprio
- Rebaixo p/Acessibilidade Tipo 1 a construir
- P.L. - Poste de Logradouro
- Rebaixo p/Acessibilidade Tipo 2 a construir

RUA SEM SAÍDA — L=0,90m a=0,25m²

PARE — R1 L=0,25m a=0,13m²

JOSÉ DONATO Av. Ver.José Donato CEP 13318-000 P.L.5 0,23m x 0,50m a=0,12m²	
TOCANTINS R. Tocantins CEP 13318-000 P.L.5 0,23m x 0,50m a=0,12m²	PARÁ R. Pará CEP 13318-000 P.L.5 0,23m x 0,50m a=0,12m²
CEARÁ R. Ceará CEP 13318-000 P.L.5 0,23m x 0,50m a=0,12m²	RIO DE JANEIRO R. Rio de Janeiro CEP 13318-000 P.L.5 0,23m x 0,50m a=0,12m²
CABREUVA Av. Cabreuva CEP 13318-000 P.L.5 0,23m x 0,50m a=0,12m²	ESTADOS R dos Estados CEP 13318-000 P.L.5 0,23m x 0,50m a=0,12m²
TERESINHA R. Sta Teresinha CEP 13318-000 P.L.5 0,23m x 0,50m a=0,12m²	ROGÉRIO R.Rogério S. Camargo CEP 13318-000 P.L.5 0,23m x 0,50m a=0,12m²
CARACOL R. Caracol CEP 13318-000 P.L.5 0,23m x 0,50m a=0,12m²	PIRAI R. Pirahy CEP 13318-000 P.L.5 0,23m x 0,50m a=0,12m²

PREFEITURA DE CABREUVA

PROJETO	INFRA ESTRUTURA URBANA
LOCAL	Ruas Rogério S. Camargo, Caracol, Sta. Theresinha e Av. Cabreuva
SECRETARIA DE OBRAS	ROSIMEIRE RABELO SANTOS TIMPORIM
PROJETO	Engº Civil MAXWELL CAVALCANTE RODRIGUES
DESENHISTA	BRUNO
ESCALA	1 : 500
DATA	12 de Abril de 2019
PREFEITO	HENRIQUE MARTIN
PRANCHA	2/2