ABREVIAÇÕES

COL	A COLOCAR/IMPLANTAR
EX	EXISTENTE
MANT	A MANTER
RET	A RETIRAR/REMOVER
TROC	A TROCAR
LFO-3	LINHA FLUXOS OPOSTOS - 03
LRE	LINHA RETENÇÃO
FTP	FAIXA TRAVESSIA PEDESTRES
CS	COLUNA SIMPLES - AÇO GALVANIZADO Ø 63,5mm X 4,00m X 3,0 mm
PP	POSTE PRÓPRIO - AÇO GALVANIZADO Ø 63,5mm X 4,00m X 3,0 mm
CBUQ	CONCRETO BETUMINOSO USINADO A QUENTE
GAcess	GUIA REBAIXADA ACESSIBILIDADE PEDESTRES
GR	GUIA REBAIXADA VEICULAR EXISTENTE

NOTAS

I) NA IMPLANTAÇÃO DESTE PROJETO DEVEM SER ADOTADOS OS PADRÕES E CRITÉRIOS DEFINIDOS PELAS RESOLUÇÕES DO CONTRAN, SUAS RETIFICAÇÕES E A CONSTITUCIONALIDADE (180/05; 236/07; 243/07; 600/16);

II) NA IMPLANTAÇÃO DESTE PROJETO DEVE SER ADOTADO O QUE DETERMINA, NO QUE SE APLICA, A LEI 13.146/15 - LEI DE INCLUSÃO DA PESSOA COM DEFICIÊNCIA E PELA NORMA BRASILEIRA - NBR 9050:2020;

III) TODA A SINALIZAÇÃO HORIZONTAL DEFINIDA NESTE PROJETO É A IMPLANTAR (PINTAR), E QUALQUER SINALIZAÇÃO EXISTENTE E DIVERGENTE DA PROJETADA DEVE SER APAGADA TEMPESTIVAMENTE;

IIII) MEDIDAS EM METROS (m)

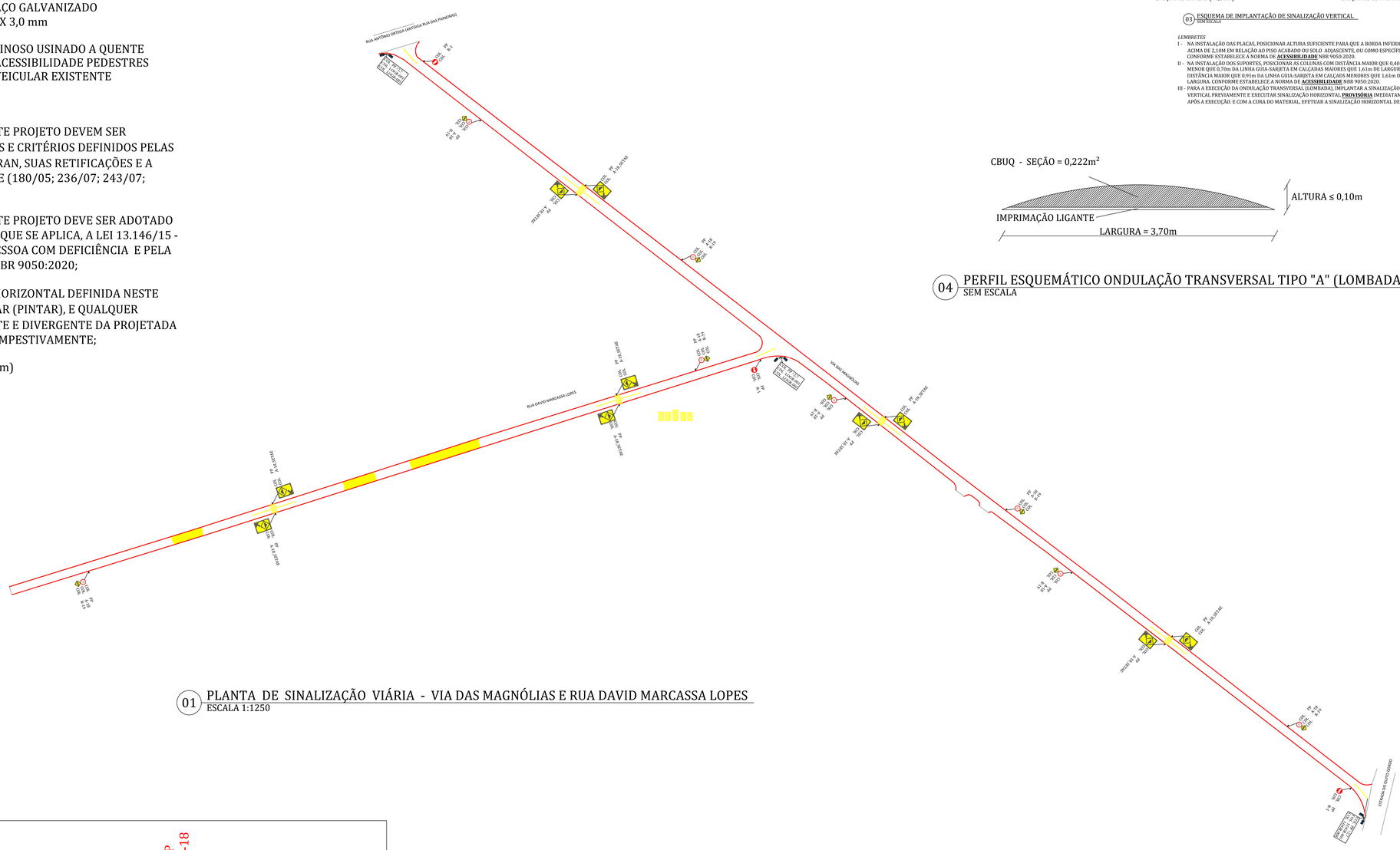

01 PLANTA DE SINALIZAÇÃO VIÁRIA - VIA DAS MAGNÓLIAS E RUA DAVID MARCASSA LOPES
ESCALA 1:1250

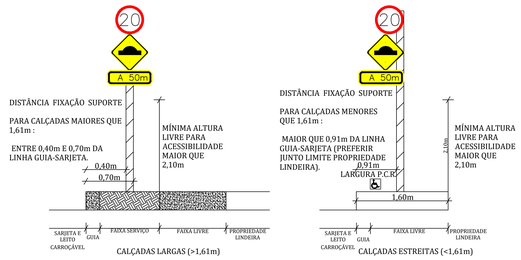

03 ESQUEMA DE IMPLANTAÇÃO DE SINALIZAÇÃO VERTICAL
SEM ESCALA

LEMBRETES

I - NA INSTALAÇÃO DAS PLACAS, POSICIONAR ALTURA SUFICIENTE PARA QUE A BORDA INFERIOR ESTEJA ACIMA DE 2,10M EM RELAÇÃO AO PISO ACABADO OU SOLO ADJACENTE, OU COMO ESPECÍFICADO. CONFORME ESTABELECE A NORMA DE **ACESSIBILIDADE** NBR 9050:2020.

II - NA INSTALAÇÃO DOS SUPORTES, POSICIONAR AS COLUNAS COM DISTÂNCIA MAIOR QUE 0,40m E MENOR QUE 0,70m DA LINHA GUIA-SARJETA EM CALÇADAS MAIORES QUE 1,61m DE LARGURA. OU DISTÂNCIA MAIOR QUE 0,91m DA LINHA GUIA-SARJETA EM CALÇADS MENORES QUE 1,61m DE LARGURA. CONFORME ESTABELECE A NORMA DE **ACESSIBILIDADE** NBR 9050:2020.

III - PARA A EXECUÇÃO DA ONDULAÇÃO TRANSVERSAL (LOMBADA), IMPLANTAR A SINALIZAÇÃO VERTICAL PREVIAMENTE E EXECUTAR SINALIZAÇÃO HORIZONTAL **PROVISÓRIA** IMEDIATAMENTE APÓS A EXECUÇÃO. E COM A CURA DO MATERIAL, EFETUAR A SINALIZAÇÃO HORIZONTAL DEFINITIVA.

04 PERFIL ESQUEMÁTICO ONDULAÇÃO TRANSVERSAL TIPO "A" (LOMBADA)
SEM ESCALA

RESUMO SINALIZAÇÃO HORIZONTAL EXTRUDADA

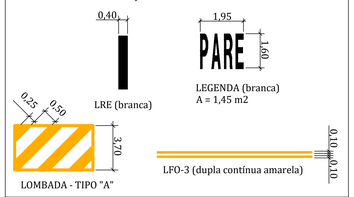

RESUMO SINALIZAÇÃO VERTICAL

R. DAVID MARCASSA LOPES	VIA DAS MAGNÓLIAS	AV. ANTÔNIO ORTEGA
BAIRRO DO PINHAL	BAIRRO DO PINHAL	BAIRRO DO PINHAL
LOGR-001 L=0,64X0,30m (chapa) A=0,36m2 (x2 faces pel)	LOGR-002 L=0,64X0,30m (chapa) A=0,36m2 (x2 faces pel)	LOGR-003 L=0,64X0,30m (chapa) A=0,36m2 (x2 faces pel)

ESTR. DO QUITO GORDO
BAIRRO DO PINHAL

LOGR-004
L=0,64X0,30m (chapa)
A=0,36m2 (x2 faces pel)

N.B.:

1. *ATENÇÃO: RESPEITAR A LOCALIZAÇÃO PROJETADA PARA AS PLACAS DE LOGRADOUROS PARA EVITAR ERROS INERENTES AO LIMITE DOS BAIRROS ABRANGIDOS PELAS OBRAS.*
2. *INSTALAR SUPORTES PARA AS PLACAS DE LOGRADOUROS CONSIDERANDO QUE AS ALTURAS DAS BORDAS INFERIORES RESULTEM SUPERIOR A 2,7m.*
3. *PARA AS DEMAIS PLACAS, INSTALAR SUPORTES CONSIDERANDO QUE AS ALTURAS DAS BORDAS INFERIORES RESULTEM SEMPRE SEREM SUPERIOR A 2,11m.*

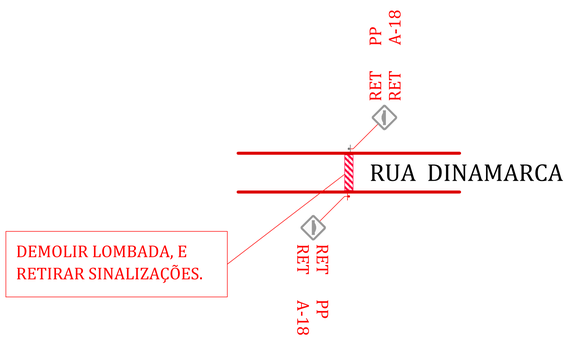

CROQUI - DEMOLIÇÃO DE LOMBADA TIPO "B"
RUA DINAMARCA N° 250

02 SEM ESCALA

VERSÃO	DATA	DESCRITIVO	DESENHISTA/VISTO

CONTROLE DE REVISÕES

PROJETO BÁSICO

Folha 03/03

PREFEITURA DE CABREÚVA

SECRETARIA DE MEIO AMBIENTE, OBRAS E SERVIÇOS URBANOS - DIVISÃO DE OBRAS
Rua Marechal Deodoro da Fonseca, n° 22 - Centro
Tel. 11 - 4528 - 1080 / CEP 13315-000
sec.obras@cabreuva.sp.gov.br
CNPJ/MF : 46.634.432/0001-55

Objeto: EXECUÇÃO DE SINALIZAÇÃO

Descritivo: SINALIZAÇÃO - VIA DAS MAGNÓLIAS E RUA DAVID MARCASSA LOPES

Resp. Técnico: Rodrigo da Costa
Desenhista: João Victor Kehdy
Local: BAIRRO PINHAL - CABREÚVA - SP

Escala: 1 : 1250

CABREÚVA, 23 de Fevereiro de 2022

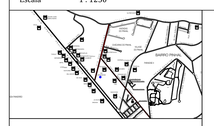

RODRIGO DA COSTA
Setor Estratégico de Projetos e Convênios / Engenheiro Civil

ANTONIO CARLOS MANGINI
Prefeito Municipal de Cabreúva

MAXWELL CAVALCANTE RODRIGUES
Secretário do Meio Ambiente, Obras e Serviços Urbanos