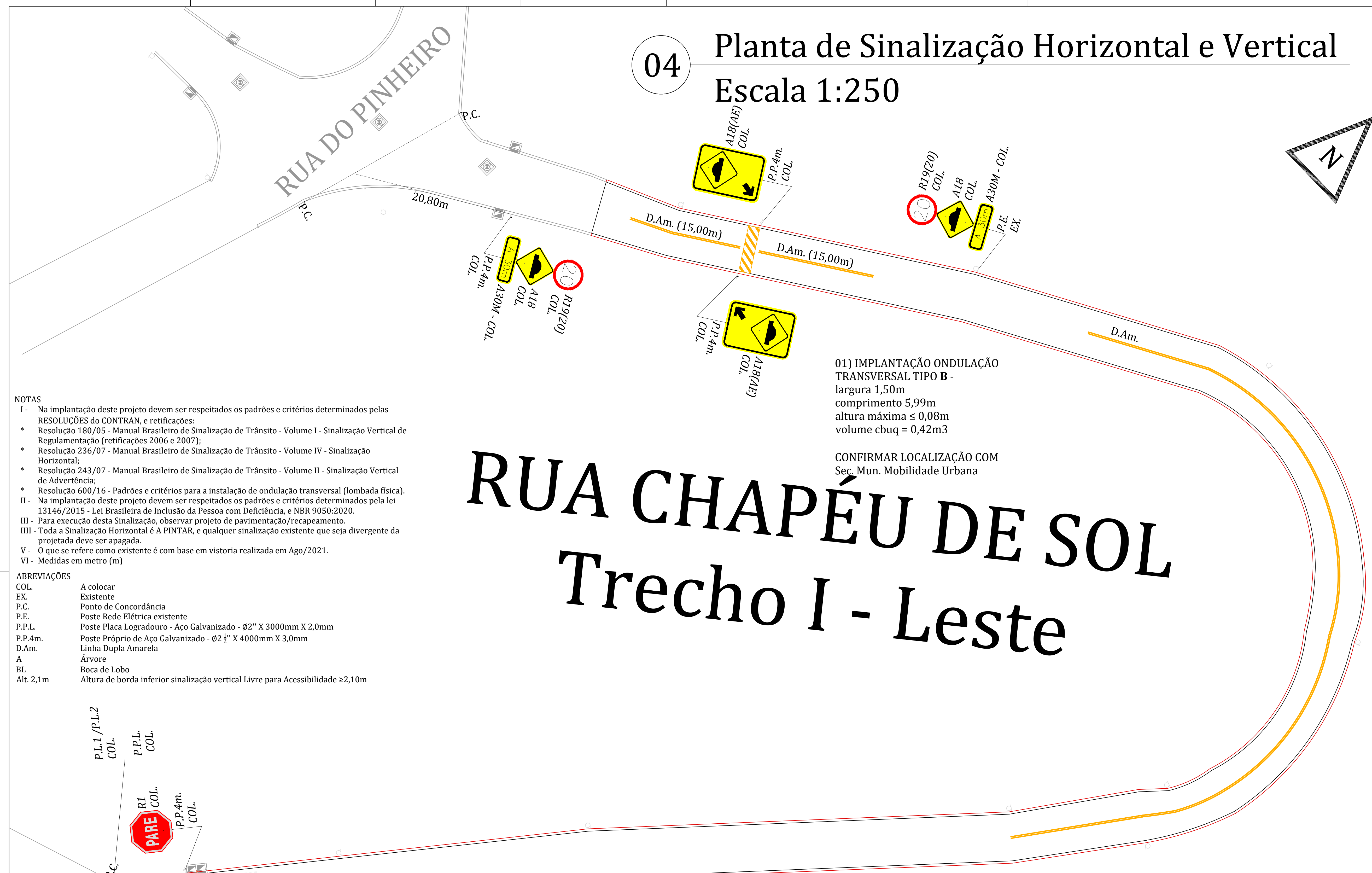
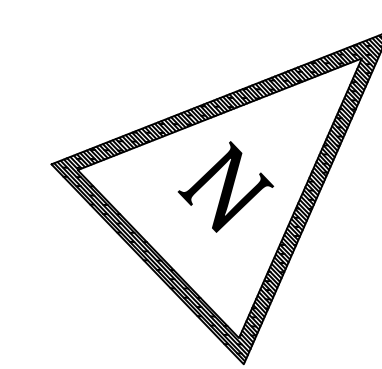


04

Planta de Sinalização Horizontal e Vertical

Escala 1:250



RUA CHAPÉU DE SOL

Trecho I - Leste

01) IMPLANTAÇÃO ONDULAÇÃO TRANSVERSAL TIPO B - largura 1,50m comprimento 5,99m altura máxima ≤ 0,08m volume cbuq = 0,42m3

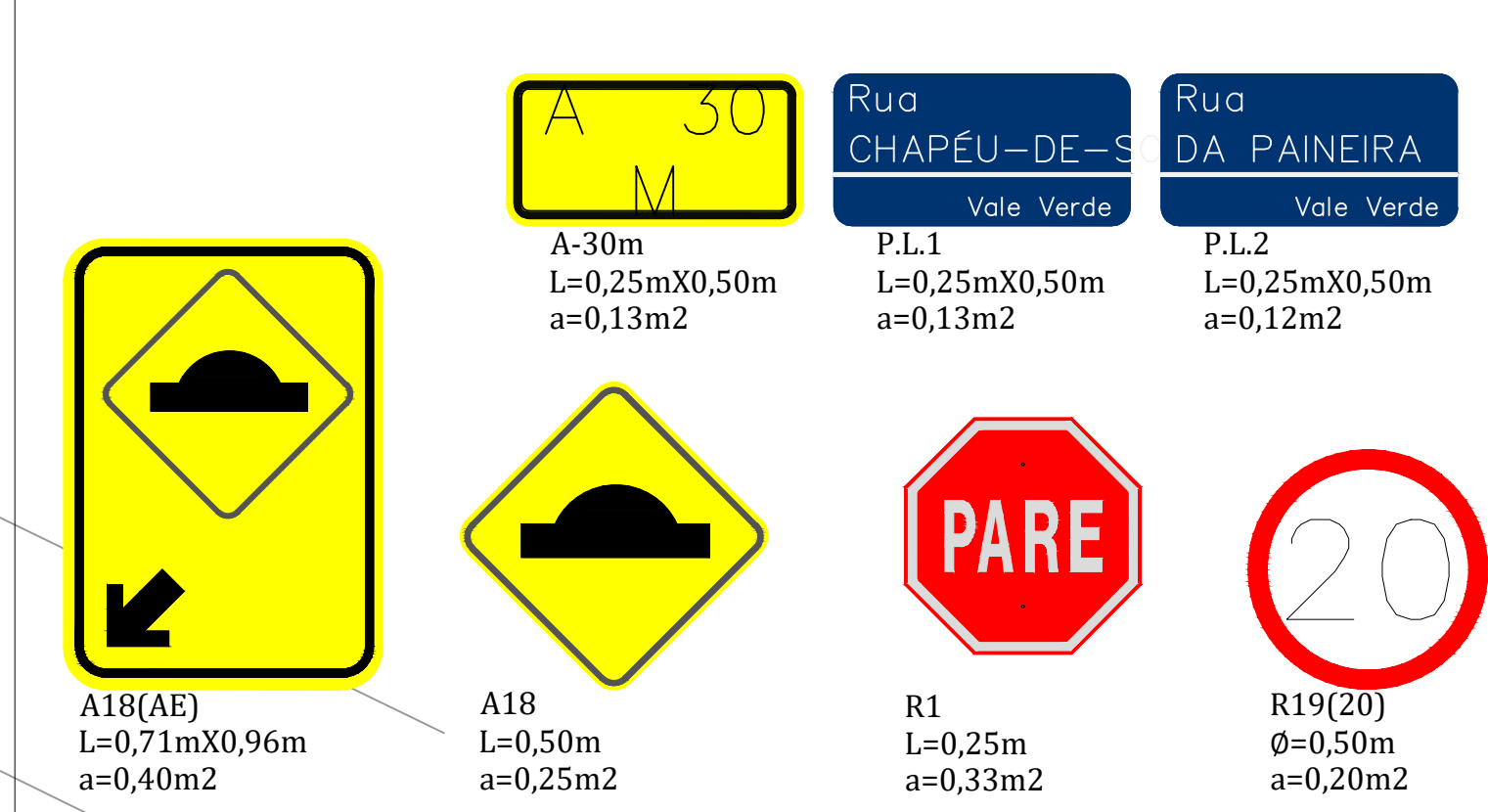
CONFIRMAR LOCALIZAÇÃO COM Sec. Mun. Mobilidade Urbana

- NOTAS**
- I - Na implantação deste projeto devem ser respeitados os padrões e critérios determinados pelas RESOLUÇÕES do CONTRAN, e retificações:
 - * Resolução 180/05 - Manual Brasileiro de Sinalização de Trânsito - Volume I - Sinalização Vertical de Regulamentação (retificações 2006 e 2007);
 - * Resolução 236/07 - Manual Brasileiro de Sinalização de Trânsito - Volume IV - Sinalização Horizontal;
 - * Resolução 243/07 - Manual Brasileiro de Sinalização de Trânsito - Volume II - Sinalização Vertical de Advertência;
 - * Resolução 600/16 - Padrões e critérios para a instalação de ondulação transversal (lombada física).
 - II - Na implantação deste projeto devem ser respeitados os padrões e critérios determinados pela lei 13146/2015 - Lei Brasileira de Inclusão da Pessoa com Deficiência, e NBR 9050:2020.
 - III - Para execução desta Sinalização, observar projeto de pavimentação/recapeamento.
 - III - Toda a Sinalização Horizontal é A PINTAR, e qualquer sinalização existente que seja divergente da projetada deve ser apagada.
 - V - O que se refere como existente é com base em vistoria realizada em Ago/2021.
 - VI - Medidas em metro (m)

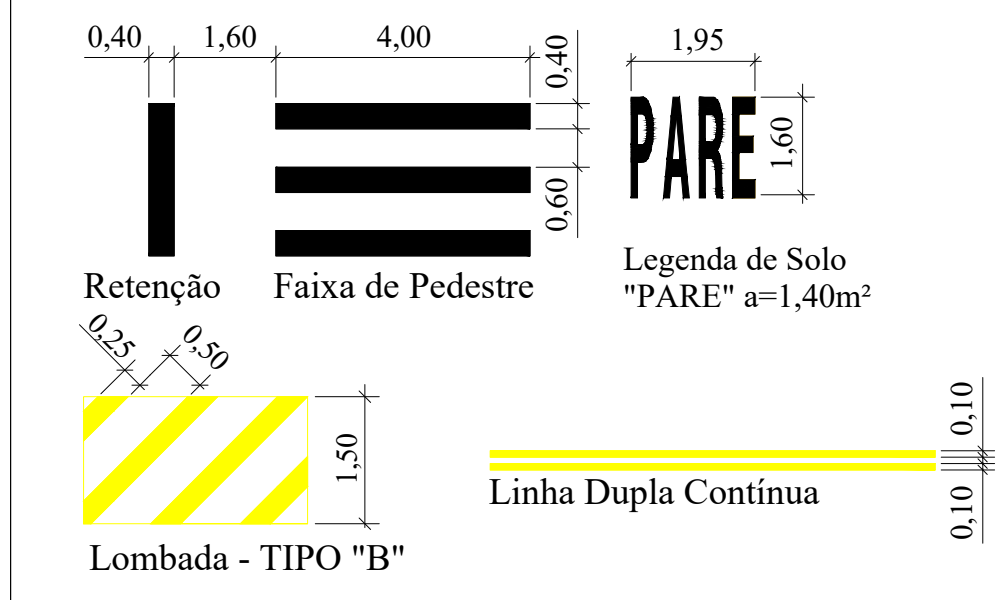
- ABREVIACIONES**
- COL. A colocar
 - EX. Existente
 - P.C. Ponto de Concordância
 - P.E. Poste Rede Elétrica existente
 - P.P.L. Poste Placa Logradouro - Aço Galvanizado - Ø2" X 3000mm X 2,0mm
 - P.P.4m. Poste Próprio de Aço Galvanizado - Ø2 1/2" X 4000mm X 3,0mm
 - D.Am. Linha Dupla Amarela
 - A. Árvore
 - BL. Boca de Lobo
 - Alt. 2,1m. Altura de borda inferior sinalização vertical Livre para Acessibilidade ≥2,10m

RUA DA PAINEIRA

Sinalização Vertical - Legenda gráfica (sem escala)

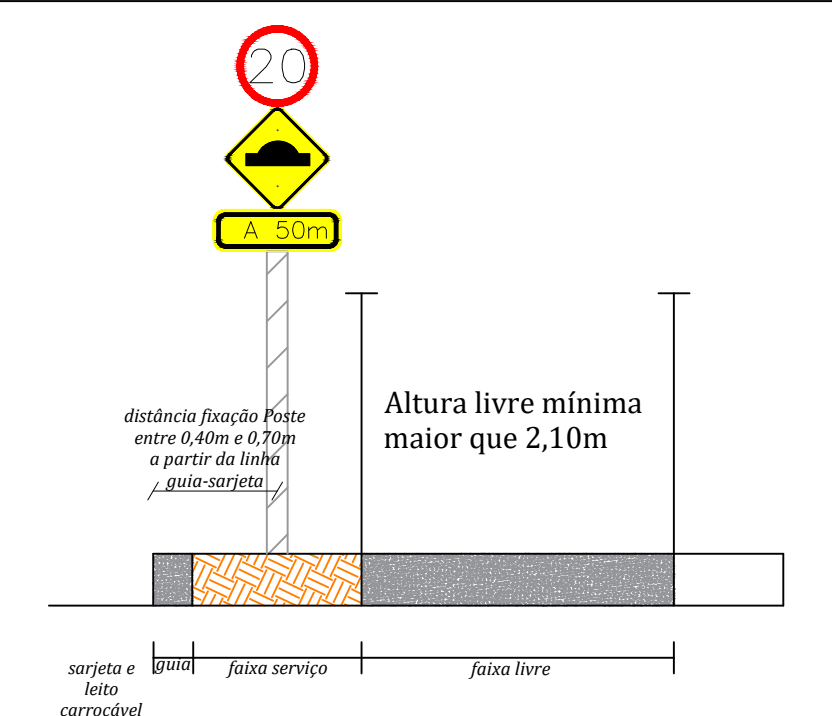


Sinalização Horizontal Pintura Extrudada



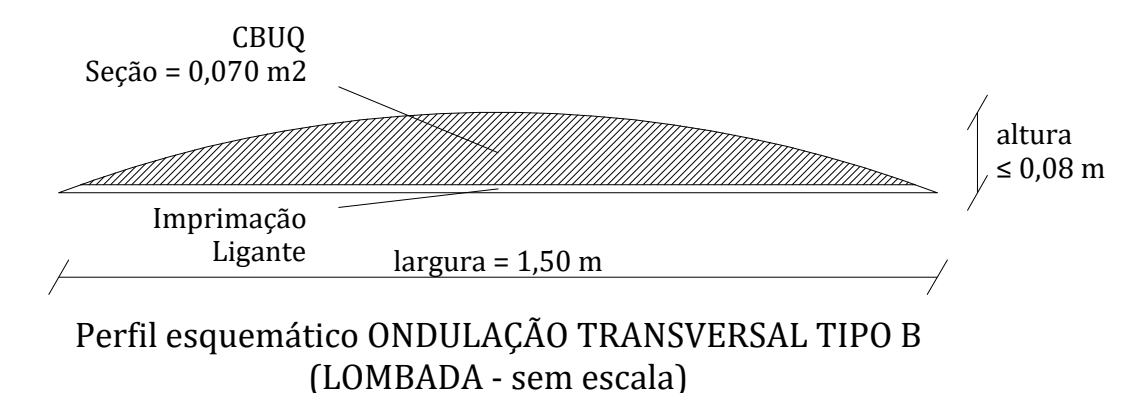
Código	Placa (unidade)	Suporte			Área Placas (m2)	
		P.P.4m.	P.P.L.	Unitárias	Totais	
		COL.	COL.			
A18	02	01		0,25	0,50	
A18(AE)	02	02		0,69	1,38	
A-30m	02			0,13	0,26	
R19(20)	02			0,20	0,40	
R1	01	01		0,33	0,33	
P.L.01	01		01	0,13	0,13	
P.L.02	01			0,13	0,13	
Total	11	04	01		3,13	

QUADRO - RESUMO SINALIZAÇÃO HORIZONTAL		
TIPO	COR	COL.
EXTRUDADO	AMARELA	33,98 m2
	BRANCA	39,45 m2



Detalhe instalação POSTE e SINALIZAÇÃO VERTICAL (sem escala)

- LEMBRETE**
- I - NA INSTALAÇÃO DA SINALIZAÇÃO VERTICAL, POSICIONAR AS PLACAS EM ALTURA SUFICIENTE PARA QUE A BORDA INFERIOR ESTEJA MAIOR QUE 2,10M ACIMA DO PISO ACABADO OU DO SOLO ADJACENTE, CONFORME ESTABELECE A NORMA DE ACESSIBILIDADE NBR 9050:2020.
 - II - PARA A EXECUÇÃO DA ONDULAÇÃO TRANSVERSAL (LOMBADA), IMPLANTAR A SINALIZAÇÃO VERTICAL PREVIAMENTE E EXECUTAR SINALIZAÇÃO HORIZONTAL PROVISÓRIA IMEDIATAMENTE APÓS A EXECUÇÃO. E COM A CURA DO MATERIAL, EFETUAR A SINALIZAÇÃO HORIZONTAL DEFINITIVA.



Perfil esquemático ONDULAÇÃO TRANSVERSAL TIPO B (LOMBADA - sem escala)

Ø	Data	Projeto inicial	GZ
	30/Nov/21	Projeto inicial	GZ

Versão	Data	Descritivo	Desenhista / Visto

CONTROLE DE REVISÕES

PROJETO BÁSICO 03/03

PREFEITURA DE CABREÚVA SETOR ESTRATÉGICO PROJETOS CONVÊNIOS
 Rua Marechal Manoel Deodoro da Fonseca, n. 22
 Tel. 11 - 4528-1080 - cep 13.315-000
 convenios@cabreuva.sp.gov.br
 CPNJ/MF: 46.634.432/0001-55

Objeto EXECUÇÃO DE OBRAS DE INFRAESTRUTURA E PAVIMENTAÇÃO - RUA CHAPÉU DE SOL - TRECHO I (LESTE) - VALE VERDE - CABREÚVA - SP

Descritivo PROJETO DE SINALIZAÇÃO HORIZONTAL E VERTICAL

Local RUA CHAPÉU DE SOL - VALE VERDE - CABREÚVA - SP
 Convênio REPASSE RECURSOS DO ORÇAMENTO ESTADUAL
 Escala Sem Escala CABREÚVA, 30 de Novembro de 2021

Localização

ANTONIO CARLOS MANGINI
 Prefeito Municipal de Cabreúva

MAXWELL CAVALCANTE RODRIGUES
 Secretário Meio Ambiente Obras Serviços Urbanos

RODRIGO DA COSTA
 Chefe Projetos Convênios Fiscalização Obras

GUSTAVO A ZANINETTI
 Engenheiro Civil - Matrícula 4168
 ART: 2802 7230 21